



Commune de  
SAINT-FERREOL-D'AUROURE (43)  
**Révision**  
**du Plan Local d'Urbanisme**

5.e

**Classement sonore des  
infrastructures routières**



PLU

**Approbation le 16 décembre 2024**

*Vu pour être annexé à la délibération du Conseil Municipal du 16 décembre 2024*

Révisions et modifications :

Référence : 48095



**PRÉFET  
DE HAUTE-LOIRE**

*Liberté  
Égalité  
Fraternité*

**Direction  
départementale  
des territoires**

**ARRÊTÉ PRÉFECTORAL N° DDT-2023- 002 EN DATE DU 18 JAN. 2023  
PORTANT RÉVISION DU CLASSEMENT SONORE DES INFRASTRUCTURES ROUTIÈRES DU  
DÉPARTEMENT DE LA HAUTE-LOIRE**

Le préfet de la Haute-Loire

- VU** le code de l'environnement, et notamment les articles L 571-10 et R 571-32 à R 571-43 relatifs au recensement et au classement des infrastructures de transports terrestres ;
- VU** le code de la construction et notamment les articles R 111-4-1 et R 111-23-1 À R 111-23-3 ;
- VU** le code de l'urbanisme et notamment ses articles R.123-13, R.123-14, R.123-22, R.151-53 et R.153-18 relatifs au contenu et annexes des plans locaux d'urbanisme ;
- VU** le décret n° 2004-374 modifié du 29 avril 2004 relatif aux pouvoirs des préfets, à l'organisation et à l'action des services de l'État dans les régions et les départements ;
- VU** le décret du Président de la République du 29 juillet 2020 portant nomination de Monsieur Eric ETIENNE en qualité de préfet de la Haute-Loire ;
- VU** les arrêtés du 30 mai 1996, modifié par l'arrêté du 23 juillet 2013, et du 3 septembre 2013, relatifs aux modalités de classement des infrastructures de transports terrestres et à l'isolement acoustique des bâtiments d'habitation dans les secteurs affectés par le bruit ;
- VU** les trois arrêtés du 25 avril 2003 relatifs à la limitation du bruit, respectivement dans les établissements d'enseignement, dans les établissements de santé et dans les hôtels ;
- VU** la circulaire du 25 mai 2004 qui précise de nouvelles orientations pour l'application de l'arrêté du 30 mai 1996 ;
- VU** la consultation des communes effectuée conformément à l'article R.571-39 du code de l'environnement entre le 18 août 2022 et le 18 novembre 2022 ;
- VU** les avis émis par les communes d'Aiguilhe, Aurec-sur-Loire, Barges, Bas-en-Basset, Beauzac, Blavozy, Brives-Charensac, Chadrac, Chaspuzac, Costaros, Cussac-sur-Loire, Fix-Saint-Geney, Lempdes-sur-Allagnon, Léotoing, Monistrol-sur-Loire, Pradelles, Le Puy-en-Velay, Saint-Christophe-sur-Dolaizon, Saint-Georges-d'Aurac, Saint-Germain-Laprade, Saint-Maurice-de-Lignon, Saint-Vidal, Sainte-Eugénie-de-Villeneuve, Sainte-Sigolène, Vals-près-le-Puy, Vergongheon, Vissac-Auteyrac et Yssingaux ;
- VU** les avis réputés favorables des autres communes consultées ;

**CONSIDÉRANT** que le classement sonore de 2009 des infrastructures de transports terrestres dans le département de la Haute-Loire doit être actualisé afin de tenir compte des évolutions de trafic et du réseau des infrastructures ;

**SUR** proposition du Directeur départemental des territoires,

## ARRÊTE

### ARTICLE 1<sup>ER</sup> :

Les dispositions de l'arrêté du 30 mai 1996, modifié par l'arrêté du 23 juillet 2013 susvisé sont applicables dans le département de la Haute-Loire aux abords du tracé des infrastructures de transports terrestres mentionnées dans les tableaux annexés au présent arrêté.

### ARTICLE 2 :

Les tableaux annexés au présent arrêté indiquent, par gestionnaire et pour chacun des tronçons d'infrastructures mentionnées, le classement dans l'une des cinq catégories définies par l'arrêté du 23 juillet 2013 susvisé, la largeur des secteurs affectés par le bruit de part et d'autre de ces tronçons ainsi que le type de tissu de la voie (rue en «U» ou «Tissu ouvert»).

### ARTICLE 3 :

Les bâtiments d'habitation, les bâtiments d'enseignement, les bâtiments de santé, les bâtiments de soins et d'action sociale ainsi que les bâtiments d'hébergement à caractère touristique à construire dans les secteurs affectés par le bruit mentionnés dans les tableaux annexés au présent arrêté doivent présenter un isolement acoustique minimum contre les bruits extérieurs conformément aux articles R 111-23-1 à R 111-23-3 du code de la construction et de l'habitation et à l'article R571-43 du code de l'environnement.

Pour les bâtiments d'habitation, l'isolement acoustique minimum est déterminé par l'arrêté ministériel du 30 mai 1996 modifié par l'arrêté du 23 juillet 2013.

Pour les bâtiments d'enseignement, les bâtiments de santé, les bâtiments de soins et d'action sociale ainsi que les bâtiments d'hébergement à caractère touristique, l'isolement acoustique minimum est déterminé en application des trois arrêtés du 25 avril 2003 susvisés.

### ARTICLE 4 :

Les niveaux sonores que les constructeurs sont tenus de prendre en compte pour la détermination de l'isolation acoustique des bâtiments à construire inclus dans les secteurs affectés par le bruit définis dans les tableaux annexés au présent arrêté sont, pour les infrastructures routières :

Catégorie	Niveau sonore au point de référence, en période diurne (en dBA)	Niveau sonore au point de référence, en période nocturne (en dBA)
1	83	78
2	79	74
3	73	68
4	68	63
5	63	58

Ces niveaux sonores sont évalués en des points de référence situés, conformément à la norme NF S 31-130 «Cartographie du bruit en milieu extérieur», à une hauteur de 5 mètres au-dessus du plan de roulement et :

- pour les rues en « U » : à 2 mètres en avant de la ligne moyenne des façades,
- pour les tissus ouverts : à une distance de dix mètres de l'infrastructure considérée. Ces niveaux sont augmentés de 3 dB(A) par rapport à la valeur en champ libre afin d'être équivalents à un niveau en façade. La distance est mesurée, pour les infrastructures routières, à partir du bord de la chaussée le plus proche.

L'infrastructure est considérée comme rectiligne, à bords dégagés, placée sur un sol horizontal réfléchissant.

Les notions de rue en U et de tissu ouvert sont définies dans la norme citée précédemment.

#### ARTICLE 5 :

Les communes concernées par le présent arrêté sont :

Aiguilhe, Aurec-sur-Loire, Barges, Bas-en-Basset, Beauzac, Bessamorel, Blavozy, Bournoncle-Saint-Pierre, Le Brignon, Brioude, Brives-Charensac, Cayres, Chadrac, La Chapelle-d'Aurec, Chaspuzac, La Chomette, Cohade, Costaros, Coubon, Couteuges, Cussac-sur-Loire, Espalem, Espaly-Saint-Marcel, Fix-Saint-Geney, Fontannes, Grenier-Montgon, Lamothe, Landos, Langeac, Lavaudieu, Lempdes-sur-Allagnon, Léotoing, Lortalanges, Loudes, Lubilhac, Mazeyrat-d'Allier, Monistrol-sur-Loire, Le Monteil, Le Pertuis, Polignac, Pont-Salomon, Pradelles, Le Puy-en-Velay, Saint-Christophe-sur-Dolaizon, Saint-Didier-en-Velay, Saint-Étienne-Lardeyrol, Saint-Ferréol-d'Auroure, Saint-Georges-d'Aurac, Saint-Germain-Laprade, Saint-Géron, Saint-Hostien, Saint-Julien-Chapteuil, Saint-Just-Malmont, Saint-Maurice-de-Lignon, Saint-Pal-de-Mons, Saint-Paul-de-Tartas, Saint-Paulien, Saint-Pierre-Eynac, Saint-Vidal, Sainte-Eugénie-de-Villeneuve, Sainte-Sigolène, Salzuit, La Séauve-sur-Semène, Solognac-sur-Loire, Vals-près-Le-Puy, Varennes-Saint-Honorat, Vazeilles-Limandre, Vergongheon, Vernassal, Vieille-Brioude, Vissac-Auteyrac, Yssingaux.

#### ARTICLE 6 :

Copie du présent arrêté et de son annexe sera adressée :

- aux Maires des communes visées à l'article 5,
- à Monsieur le Directeur interdépartemental des routes du Massif Central, gestionnaire du réseau national et du réseau autoroutier A75 de la Haute-Loire,
- à Madame la Présidente du conseil départemental de la Haute-Loire, gestionnaire du réseau départemental,

#### ARTICLE 7 :

Chaque collectivité locale concernée doit annexer le présent arrêté à son document d'urbanisme. Les secteurs affectés par le bruit mentionnés dans les tableaux annexés au présent arrêté, ainsi que les prescriptions relatives aux caractéristiques acoustiques qui s'y appliquent, doivent être reportés dans lesdits documents d'urbanisme.

#### ARTICLE 8 :

Le présent arrêté est applicable, à compter de sa publication au recueil des actes administratifs de la préfecture de la Haute-Loire et de son affichage dans les mairies concernées, visées à l'article 6, pendant une durée de 1 mois conformément à l'article R 571-41 du code de l'environnement.

Il sera mis en ligne, accompagné de son annexe et des cartes sur le site internet des services de l'État du département de la Haute-Loire (<http://www.haute-loire.gouv.fr/>).

#### ARTICLE 9 :

Le présent arrêté abroge les arrêtés préfectoraux n°2009-249 du 23 décembre 2009 portant classement sonore des voies routières de statut autoroutes et routes nationales du département de la

Haute-Loire et n°2009-250 du 23 décembre 2009 portant classement sonore des voies routières de statut route départementale et voie communale du département de la Haute-Loire.

ARTICLE 10 :

Le Secrétaire Général de la préfecture de la Haute-Loire, les Maires des communes visées à l'article 5, le Directeur départemental des territoires sont chargés chacun en ce qui le concerne de l'exécution du présent arrêté.

Le Préfet,



Eric ETIENNE

Voies et délais de recours –

*Le présent arrêté peut faire l'objet, dans le délai de deux mois à compter de sa notification, soit d'un recours gracieux auprès du préfet de la Haute-Loire, soit d'un recours hiérarchique auprès du ministre chargé de l'environnement.*

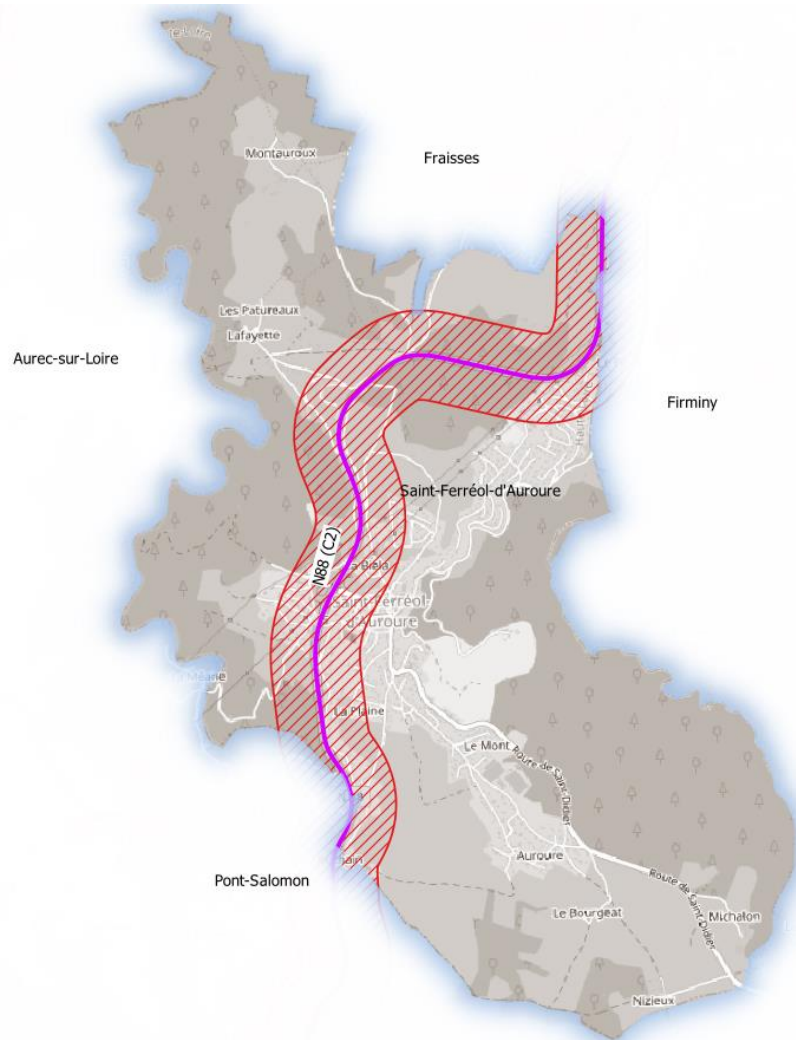
*Conformément aux dispositions des articles R. 421-1 à R. 421-5 du code de justice administrative, le présent arrêté peut faire l'objet d'un recours contentieux devant le tribunal administratif de Clermont-Ferrand dans le délai de deux mois à compter de sa notification ou de sa publication. Le tribunal administratif peut aussi être saisi depuis l'application « telerecours citoyen », disponible sur le site internet suivant : <https://citoyens.telerecours.fr/>*

Voie	Délimitation du tronçon		Catégorie	Largeur du secteur affecté par le bruit	Profil
	Débutant	Finissant			
A 75	Limite département du Puy-de-Dôme	RN 102	1	300	Tissu ouvert
	RN 102	Limite département du Cantal	2	250	Tissu ouvert
RN 88	Limite département de La Loire	Limite agglomération Le Pertuis	2	250	Tissu ouvert
	Limite agglomération Le Pertuis	Limitation 70	3	100	Tissu ouvert
RN 102	Limite agglomération Saint-Hostien	Limite agglomération Saint-Hostien	2	250	Tissu ouvert
	Limite agglomération Saint-Hostien	RD 188	3	100	Tissu ouvert
RD 2	Limite agglomération Saint-Hostien	Rue en U - Le Rouchas	3	100	Tissu ouvert
	RD 188	Rue en U - Le Rouchas	3	100	Tissu ouvert
RD 7	Rue en U - Le Rouchas	Rue en U - 75m avant RD 49	2	250	Rue en U
	Rue en U - 75m avant RD 49	Rue en U - 88 av. du Puy	2	250	Tissu ouvert
RD 12	Rue en U - 88 av. du Puy	Rue en U - 33 av. du Puy	3	100	Rue en U
	Rue en U - 33 av. du Puy	Limite département de la Lozère	2	250	Tissu ouvert
RD 13	PR 41 - v860	PR 52-165	2	250	Tissu ouvert
	RD 590	RD 273	3	100	Tissu ouvert
RD 15	RD 273	Rue d'Auvergne	2	250	Rue en U
	Rue d'Auvergne	Passage 2x2 voies	3	100	Tissu ouvert
RD 7	Passage 2x2 voies	Passage 2x2 voies	2	250	Tissu ouvert
	Passage 2x2 voies	A 75	2	250	Tissu ouvert
RD 12	Gratoire fin 2x2 voies	Echangeur A 75	3	100	Tissu ouvert
	Avenue Georges Clémenceau	Rue Vibert	3	100	Tissu ouvert
RD 2	Rue Vibert	Rue en U - 26 bd. Carnot	2	250	Rue en U
	Rue en U - 26 bd. Carnot	RD 902	3	100	Tissu ouvert
RD 7	Rue de Verdun	Place Maréchal Foch	4	30	Rue en U
	RD 88	RN 88	3	100	Tissu ouvert
RD 13	Limite agglomération La Séauve-sur-Semène	RD 500	3	100	Tissu ouvert
	Bd. de Clunij	Place Carnot	4	30	Tissu ouvert
RD 15	Entrée Les Pandraux	Entrée Les Pandraux	4	30	Tissu ouvert
	RD 150	RD 28	5	10	Tissu ouvert
RD 31	limitation70 Entrée La Paravent	limitation70 Entrée La Paravent	3	100	Tissu ouvert
	limitation70 Sortie La Paravent	limitation70 Sortie La Paravent	4	30	Tissu ouvert
RD 38	limite agglomération Saint-Julien-Chapteuil	limite agglomération Saint-Julien-Chapteuil	3	100	Tissu ouvert
	RD 2 - bd. Saint Louis	RD 26	4	30	Tissu ouvert
RD 42	RD 188	Av. Charles Massot	4	30	Tissu ouvert
	RD 12	RD 54	4	30	Tissu ouvert
RD 44	Limite agglomération Beauzac	Limite agglomération Beauzac	3	100	Tissu ouvert
	Limitation 30 - rue Faubourg	Limitation 30 - rue Faubourg	4	30	Tissu ouvert
RD 46	Limitation 30 - rue Ancienne Poste	Limitation 30 - rue Ancienne Poste	5	10	Tissu ouvert
	Limitation 30	Limitation 30	4	30	Tissu ouvert
RD 76	Limite agglomération Beauzac	Limite agglomération Beauzac	5	10	Tissu ouvert
	RD 88	RD 46	4	30	Tissu ouvert
RD 98	Limite agglomération Aurec-sur-Loire	RD 500	3	100	Tissu ouvert
	RD 103	Limite agglomération Aurec-sur-Loire	4	30	Tissu ouvert
RD 103	Rue en U - 79 av. Charles Dupuy	RD 103	4	30	Tissu ouvert
	Rue de la Poterie	Av. des Sports - RD 535	2	250	Rue en U
RD 136	RD 136	Bd. de Clunij	3	100	Tissu ouvert
	RN 88	Bd. Saint-Pierre	3	100	Rue en U
RD 150	RD 103	Bd. de la Calade	3	100	Tissu ouvert
	RD 15	Limite agglomération Chadrac	4	30	Tissu ouvert
RD 188	RD 38	RD 902	3	100	Tissu ouvert
	Limite 70 - 174 av. Baptiste Marcet	RN 88	4	30	Tissu ouvert
RD 373	Limite 70 - ch. de la Boucheyre	Limite 70 - ch. de la Boucheyre	4	30	Tissu ouvert
	Bd. Maréchal Joffre	Rue de la Gazelle	4	30	Tissu ouvert
RD 374	Rue de la Gazelle	Rond point de Corsac	3	100	Tissu ouvert
	RD 88	RD 98	4	30	Tissu ouvert
RD 500	Limite département de La Loire	Limite agglomération Saint-Didier-en-Velay	4	30	Tissu ouvert
	Limite agglomération Saint-Didier-en-Velay	Limite agglomération Saint-Didier-en-Velay	3	100	Tissu ouvert
RD 535	Limite agglomération La Séauve-sur-Semène	Limite agglomération La Séauve-sur-Semène	4	30	Tissu ouvert
	Rue en U - 103 av. de la Semène	Rue en U - 103 av. de la Semène	4	30	Tissu ouvert
RD 585	Rue en U - rue de la Source	Rue en U - 43 av. de la Semène	4	30	Tissu ouvert
	Rue en U - 43 av. de la Semène	Rue en U - 26 av. de la Semène	3	100	Rue en U
RD 588	Rue en U - 26 av. de la Semène	RD 12	4	30	Tissu ouvert
	Terrain de foot - 25 av. des Sports	Terrain de foot - 25 av. des Sports	4	30	Tissu ouvert
RD 589	Limitation 50 à Peyraud	Limitation 50 à Peyraud	3	100	Tissu ouvert
	RD 56	RD 15	4	30	Tissu ouvert
RD 902	Entrée agglomération Langeac	Entrée agglomération Langeac	4	30	Tissu ouvert
	Rue Sébastopol	Sortie Brioude	3	100	Tissu ouvert
RD 912	Sortie Brioude	RD 20	4	30	Tissu ouvert
	RD 2 - Bd St Louis	RD 590	3	100	Tissu ouvert
RD 988	RD 13	RD 906 - Girat. Pierre Plantée	2	250	Rue en U
	RD 588	Rue Emile Roux	3	100	Tissu ouvert
Boulevard Maréchal Joffre	Rue Emile Roux	Rue du Maréchal de Vaux	3	100	Tissu ouvert
	Rue de Vienne	RD 105	4	30	Tissu ouvert
Boulevard Maréchal Fayolle	Square Coiffier	Rue de Vienne	4	30	Tissu ouvert
	Bd. Maréchal Fayolle	Square Coiffier	3	100	Rue en U
Boulevard Georges Clémenceau	Av. Georges Clémenceau	Av. Georges Clémenceau	3	100	Rue en U
	Bd. Maréchal Fayolle	Rue Pierret	4	30	Tissu ouvert
Boulevard de la République	Rue Pierret	Carrefour de Baccarat	3	100	Tissu ouvert
	Carrefour de Baccarat	Square Coiffier	4	30	Tissu ouvert
Boulevard du Président Bertrand	Square Coiffier	Rue Mandet	4	30	Tissu ouvert
	Avenue du Maréchal Foch	Carrefour de Baccarat	4	30	Tissu ouvert
Boulevard Philippe Jourde	Av. du Val Vert	Av. du Val Vert	3	100	Rue en U
	Avenue du Maréchal Foch	Av. Maréchal Foch	4	30	Tissu ouvert
Boulevard Bertrand de Doue	Av. Maréchal Foch	Av. Maréchal Foch	4	30	Tissu ouvert
	Avenue Charles Dupuy	Av. Maréchal Foch	4	30	Tissu ouvert
Route de Montredon	Square Coiffier	Rue de la Gazelle	4	30	Tissu ouvert
	Bd. Maréchal Joffre	Sortie Le Puy	4	30	Tissu ouvert
Avenue Charles Massot	Av. de Vais RD 31	Av. de Vais RD 31	4	30	Tissu ouvert
	Avenue Salvadore Allende	Giratoire RD 188	4	30	Tissu ouvert
Avenue Salvadore Allende	Bd. de Clunij	Rue de Vienne	4	30	Tissu ouvert
	Rue de Vienne	Square Coiffier	3	100	Rue en U
Boulevard Maréchal Joffre	Square Coiffier	Av. Georges Clémenceau	3	100	Rue en U
	Bd. Maréchal Fayolle	Rue Pierret	4	30	Tissu ouvert
Boulevard du Président Bertrand	Av. Georges Clémenceau	Carrefour de Baccarat	3	100	Tissu ouvert
	Bd. Maréchal Foch	Square Coiffier	4	30	Tissu ouvert
Boulevard Philippe Jourde	Rue Pierret	Rue Mandet	4	30	Tissu ouvert
	Carrefour de Baccarat	Carrefour de Baccarat	4	30	Tissu ouvert
Boulevard Bertrand de Doue	Square Coiffier	Rue de Vienne	3	100	Rue en U
	Av. du Val Vert	Av. du Val Vert	4	30	Tissu ouvert
Avenue Charles Dupuy	Av. Maréchal Foch	Av. Maréchal Foch	4	30	Tissu ouvert
	Av. Maréchal Foch	Av. Maréchal Foch	4	30	Tissu ouvert
Route de Montredon	Av. Maréchal Foch	Av. Maréchal Foch	4	30	Tissu ouvert
	Square Coiffier	Av. Maréchal Foch	4	30	Tissu ouvert
Avenue Charles Massot	Bd. Maréchal Joffre	Rue de la Gazelle	4	30	Tissu ouvert
	Av. de Vais RD 31	Sortie Le Puy	4	30	Tissu ouvert
Avenue Salvadore Allende	Av. de Vais RD 31	Av. de Vais RD 31	4	30	Tissu ouvert
	Avenue Salvadore Allende	Giratoire RD 188	4	30	Tissu ouvert

Communes concernées  
(certaines communes ne sont pas traversées mais sont affectées par le bruit de l'infrastructure)

Lempdes-sur-Allagnon  
Lempdes-sur-Allagnon, Saint-Géron, Léotoing, Lortalanges, Espalem, Grenier-Montigon, Lubilhac  
Saint-Ferrol-d'Aurore, Pont-Salomon, La Chapelle-d'Aurec, La Séauve-sur-Semène, Monistrol-sur-Loire, Beauzac, Saint-Maurice-de-Lignon, Yssingeaux, Bessamoret, Le Pertuis  
Le Pertuis  
Le Pertuis, Saint-Hostien  
Saint-Hostien  
Saint-Hostien, Saint-Pierre-Eynac, Saint-Etienne-Lardeyrol, Blavozy, Saint-Germain-Laprade, Le Montel, Brives-Charensac, Chadrac, Le Puy-en-Velay, Coubon, Cussac-sur-Loire  
Cussac-sur-Loire, Saint-Christophe-sur-Dolaison, Sougnac-sur-Loire, Le Brignon, Cayres, Costaros  
Costaros  
Costaros, Landos, Barges, Saint-Paul-de-Tartas, Pradelles  
Pradelles  
Pradelles  
Saint-Etienne-Lardeyrol, Saint-Pierre-Eynac, Saint-Hostien, Le Pertuis  
Chaspuzac, Loudes, Vazeilles-Limandrie, Vernassal, Fix-Saint-Geneyns  
Fix-Saint-Geneyns  
Villeneuve-Vissac-Aureac, Saint-Georges-d'Aurec, Mazyrat-d'Allier, Courages, Sazuit, La Chomette, Lanaudieu, Vieille-Brioude, Fontannes, Brioude, Cohade  
Cohade  
Cohade, Bourmoncie-Saint-Pierre, Vergongheon, Lempdes-sur-Allagnon  
Cohade, Bourmoncie-Saint-Pierre, Saint-Géron, Lempdes-sur-Allagnon  
Le Puy-en-Velay  
Le Puy-en-Velay  
Le Puy-en-Velay  
Yssingeaux  
Bas-en-Basset, Monistrol-sur-Loire  
Monistrol-sur-Loire, La Séauve-sur-Semène  
La Séauve-sur-Semène  
Le Puy-en-Velay, Aiguille  
Saint-Germain-Laprade, Coubon  
Saint-Germain-Laprade  
Saint Pierre-Eynac, Saint Germain-Laprade  
Saint Pierre-Eynac  
Saint Julien-Chapteuil, Saint Pierre-Eynac  
Saint Julien-Chapteuil  
Le Puy-en-Velay, Vals-près-le-Puy  
Le Puy-en-Velay, Coubon  
Bas-en-Basset, Beauzac  
Beauzac  
Beauzac  
Beauzac  
Beauzac  
Beauzac  
Monistrol-sur-Loire, Sainte-Sigolène, Saint-Pal-de-Mons  
Aurec-sur-Loire  
Aurec-sur-Loire  
Yssingeaux  
Chadrac, Le Puy-en-Velay, Brives-Charensac  
Brives-Charensac  
Brives-Charensac  
Chadrac, Le Puy-en-Velay, Aiguille  
Yssingeaux  
Chadrac  
Chadrac, Polignac  
Saint-Germain-Laprade, Saint-Pierre-Eynac  
Le Puy-en-Velay  
Le Puy-en-Velay  
Le Puy-en-Velay, Cussac-sur-Loire  
Le Puy-en-Velay  
Rond point de Corsac  
Le Montell, Brives-Charensac  
Saint-Just-Malmont, Saint-Didier-en-Velay  
Saint-Didier-en-Velay  
Saint-Didier-en-Velay, La Séauve-sur-Semène  
Saint-Didier-en-Velay, La Séauve-sur-Semène  
La Séauve-sur-Semène  
La Séauve-sur-Semène  
La Séauve-sur-Semène  
Brives-Charensac  
Brives-Charensac, Saint-Germain-Laprade  
Saint-Germain-Laprade  
Mazyrat-d'Allier, Langeac  
Langeac  
Brioude  
Brioude, Fontannes, Lamothe  
Le Puy-en-Velay, Espaly-Saint-Marcel  
Le Puy-en-Velay, Aiguille, Espaly-Saint-Marcel, Polignac, Saint-Vidal, Saint-Paulien  
Brioude  
Brioude, Cohade  
Yssingeaux  
Yssingeaux  
Le Puy-en-Velay  
Le Puy-en-Velay  
Le Puy-en-Velay, Vals-près-le-Puy  
Le Puy-en-Velay  
Le Puy-en-Velay  
Le Puy-en-Velay, Vals-près-le-Puy  
Le Puy-en-Velay  
Le Puy-en-Velay  
Le Puy-en-Velay, Brives-Charensac  
Vals-près-le-Puy, Le Puy-en-Velay  
Vals-près-le-Puy, Le Puy-en-Velay

REVISION DU CLASSEMENT SONORE DES INFRASTRUCTURES ROUTIERES DE LA HAUTE-LOIRE  
Commune : SAINT-FERREOL-D'AUROURE



Légende

Classement sonore

-  Catégorie 1
-  Catégorie 2
-  Catégorie 3
-  Catégorie 4
-  Catégorie 5

Secteur affecté par le bruit

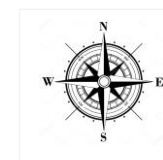


Limites communales



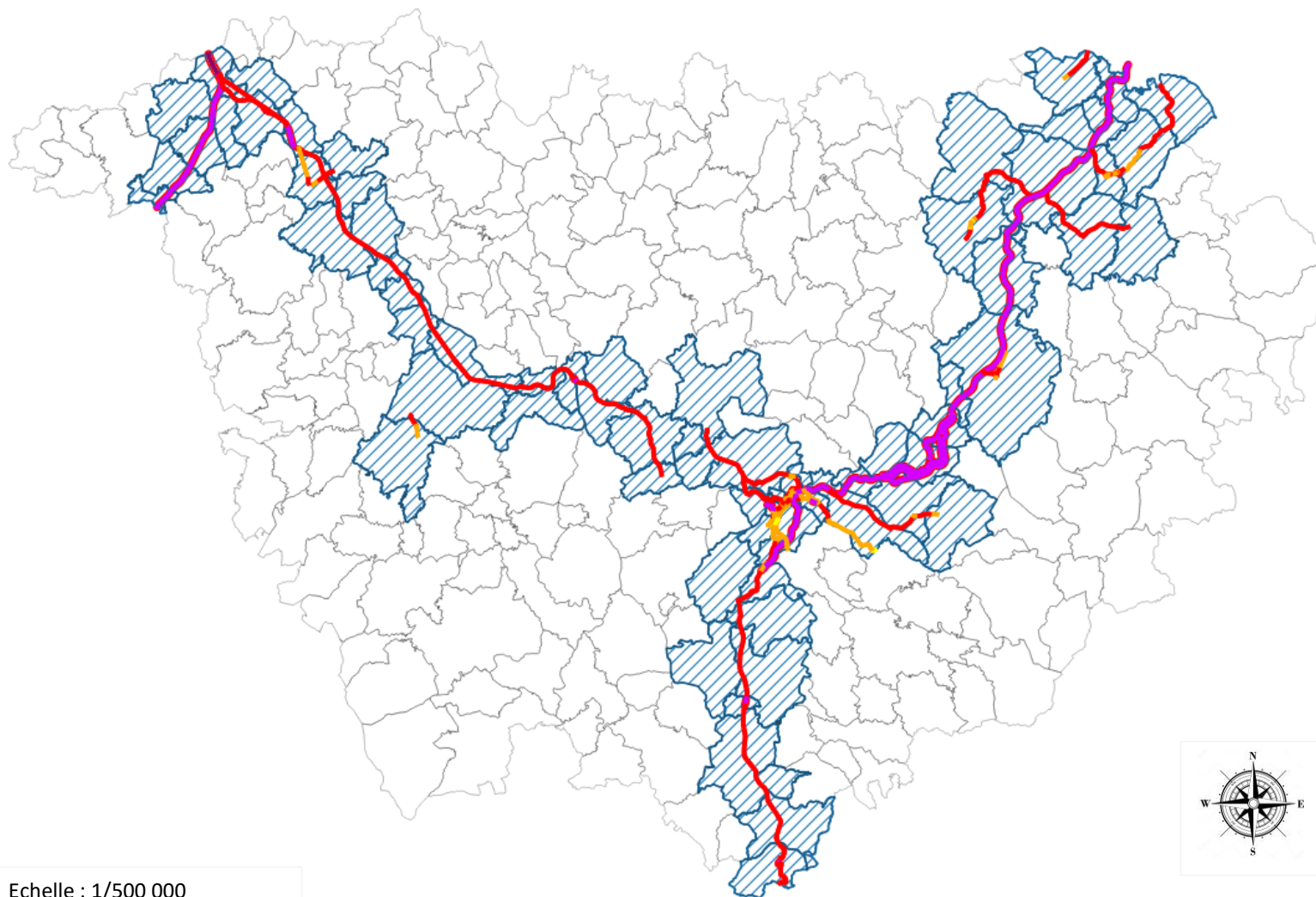
Nb :

- Le secteur affecté par le bruit de part et d'autre de la voie est fonction de la catégorie de l'infrastructure.
- Seules les indications figurant dans l'arrêté préfectoral seront opposables aux tiers.









Echelle : 1/25 000

## REVISION DU CLASSEMENT SONORE DES INFRASTRUCTURES ROUTIERES DE LA HAUTE-LOIRE



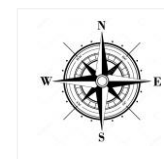
Echelle : 1/500 000

### Légende

-  Catégorie 1 (0 km)
-  Catégorie 2 (49,5 km)
-  Catégorie 3 (136,9 km)
-  Catégorie 4 (48,3 km)
-  Catégorie 5 (1,8 km)
-  Communes concernées

Nb :

- Le secteur affecté par le bruit de part et d'autre de la voie est fonction de la catégorie de l'infrastructure.
- Seules les indications figurant dans l'arrêté préfectoral seront opposables aux tiers.



  
**PRÉFET  
DE HAUTE-LOIRE**  
*Liberté  
Égalité  
Fraternité*

